

DRUH POVRCHU ÚZEMÍ
KATASTRÁLNÍ ÚZEMÍ
OKRES:
KRAJ:

ČESKÉ BUDĚJOVICE
JIHOČESKÝ

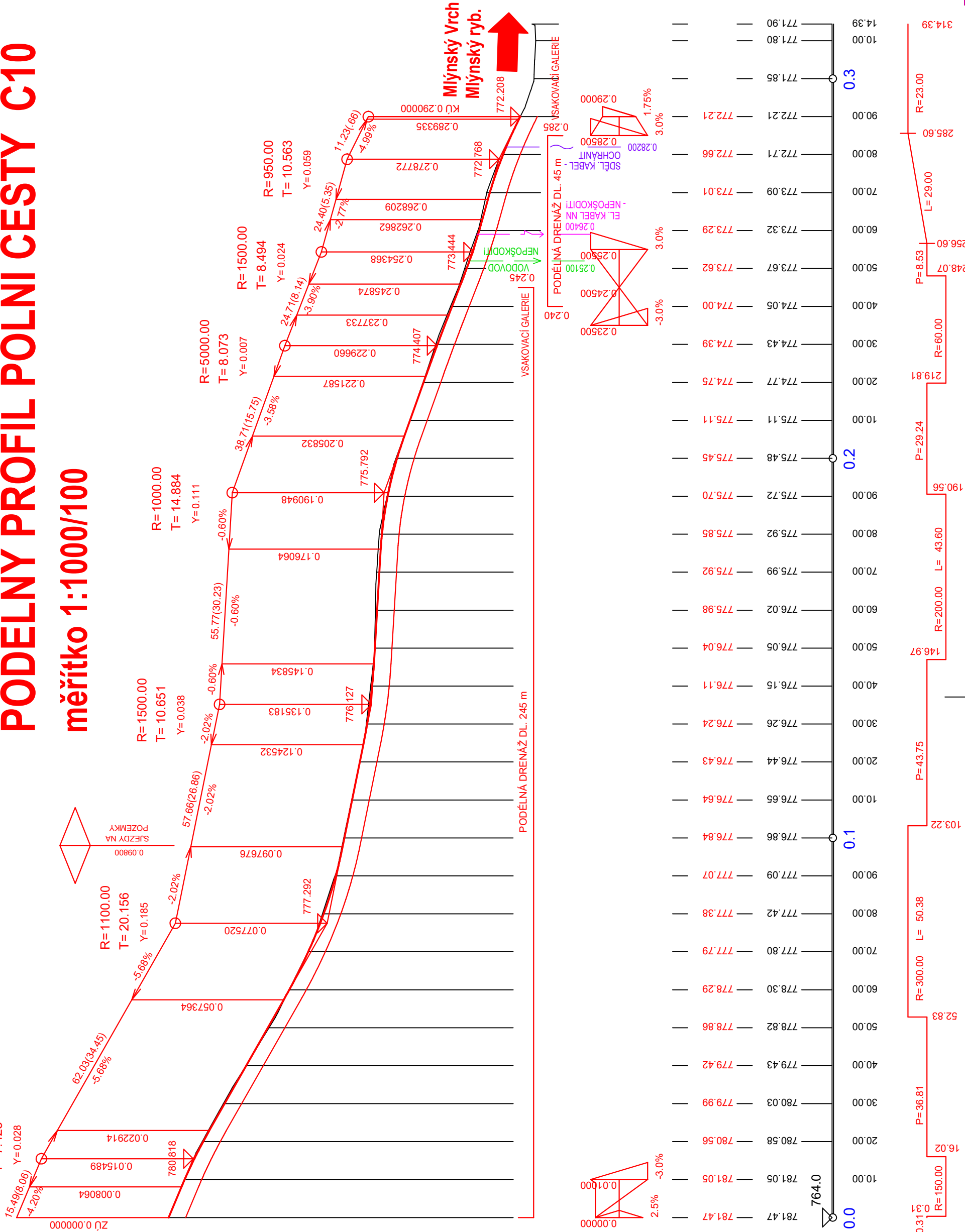
OSTATNÍ PLOCHA
STARÉ HUTĚ U HORNÍ STROPNICE

PODÉLNÝ PROFIL POLNÍ CESTY C10

měřítko 1:1000/100

SKLONOVÉ POMĚRY:

HORNÍ VODA
ČERNÉ ÚDOLÍ
sil. III/15416



KÓTY NIVELETY:



KÓTY TERÉNU:

SROVNÁVACÍ ROVINA:

STANIČENÍ:

SMĚROVÉ POMĚRY:

Souřadnicový systém S–JTSK, Výškový systém B.p.v

Název akce:		Polní cesta C10 v k.ú. Staré Hutě u Horní Stropnice			
Zhotovitel PD:	MILAN BLAŽEK Sídlo: J. Bendy 1464/38, 370 05 České Budějovice IČ: 72180668 Tel.: 727 835 870 e-mail: milan.blazek.p@seznam.cz	Navrhl:	Milan BLAŽEK	podpis: 	Datum: 03/2024
		Zodpovědný projektant:	Milan BLAŽEK	podpis: 	Číslo zakázky: 2023–009–3
		Hlavní projektant:	Milan BLAŽEK		Měřítko: 1:1000/100
			Milan BLAŽEK		Formát: 3x A4
Objednatel stavby: STÁTNÍ POZEMKOVÝ ÚŘAD, KPÚ PRO JIHOČESKÝ KRAJ		Stupeň PD:		DSP	Paré č.:
Obec: HORNÍ STROPNICE, MÍSTNÍ ČÁST STARÉ HUTĚ		DPS			
Objekt/část PD: SO 101 – POLNÍ CESTA C10					
Příloha:		PODÉLNÝ PROFIL			Číslo přílohy: D 101
					3.